

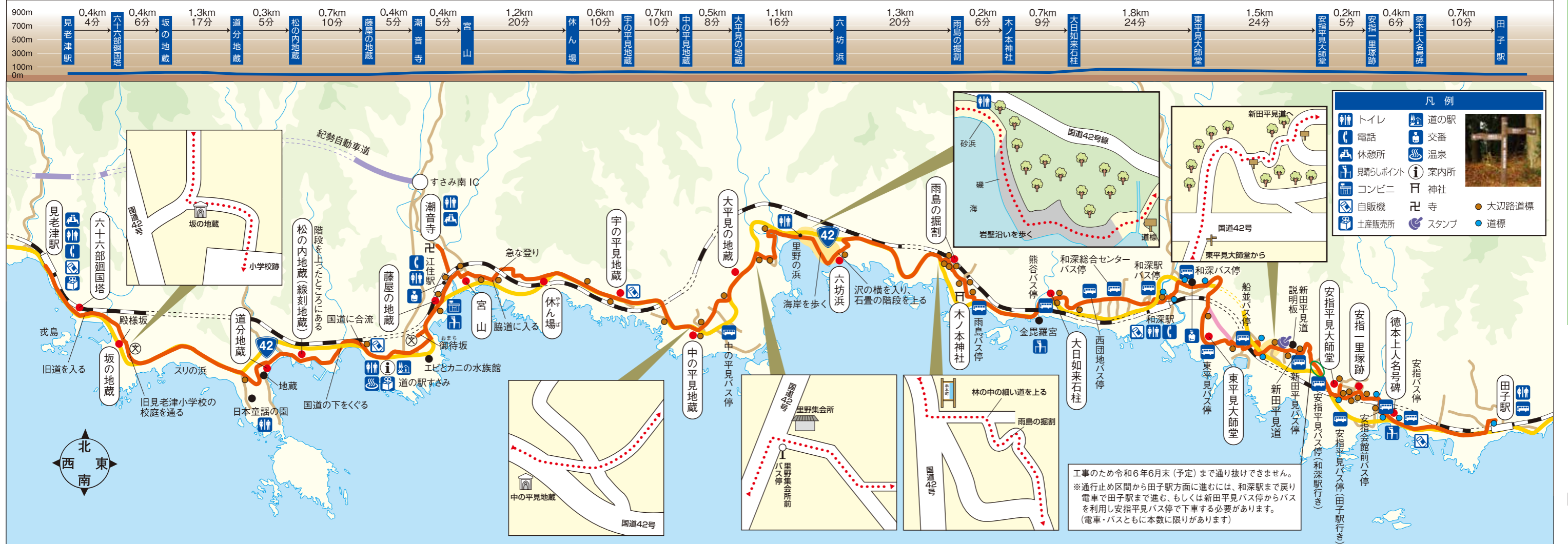
見老津駅(すさみ町) ~ 田子駅(串本町)

歩行距離 14.8km
標準歩行時間 3時間40分
標準所要時間 5時間00分

見老津駅から田子駅までのコース。熊野灘の雄大な自然を望みながら歩きます。

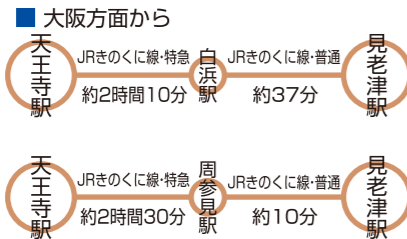
このコースは、すさみ町から本州最南端の町、串本町へと入ります。見老津駅から国道に出ると目の前には、大海原が広がります。その後里野の浜から海岸沿いを歩くと六坊浜に着きます。さらに歩みを進め、串本町に入ると、石段と石畳が50m以上続く新田平見道があります。新田平見道を過ぎると、田子駅までもう少しです。

※歩行速度により所要時間は異なります。目安として参考にして下さい。(標準歩行時間は、健脚の成人男性が歩いた際の時間です。)



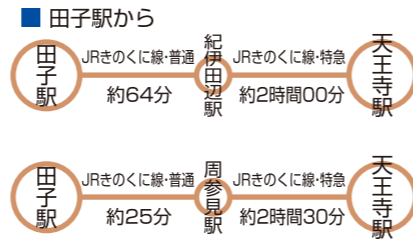
スタート地点までのアクセス

大阪方面からは、JRきのくに線の特急列車を利用して「白浜駅」へ。「白浜駅」で普通列車に乗り換え、「見老津駅」で下車します。新宮行きの特急の場合「周参見駅」へ。「周参見駅」で普通電車に乗り換え、「見老津駅」で下車します。



お帰りは

「田子駅」でゴールし、JRきのくに線で「紀伊田辺駅」へ。「紀伊田辺駅」で特急列車に乗り換え、大阪方面に戻ります。また、「周参見駅」から特急列車に乗り換え大阪方面に戻る事も出来ますので、列車の時刻をご確認ください。



標準の歩行記録 (参考行程：見学時間等を含む)

見老津駅	12:00	六十六部廻国塔	12:04	坂の地蔵	12:06	道分地蔵	12:12	松の内地蔵	12:15	藤屋の地蔵	12:32	潮音寺	12:35
宮山	12:40	休ん場	12:45	宇の平見地蔵	12:55	中の平見地蔵	13:00	大平見の地蔵	13:05	六坊浜	13:10	雨島の掘割	13:15
木ノ本神社	13:20	大日如来石柱	13:40	東平見大師堂	13:45	安指平見大師堂	14:00	安指一里塚跡	14:08	徳本上人名号碑	14:15	田子駅	14:23
	14:27		14:35		14:43		14:48		15:08				