

# た こ くしもと [田子駅(串本町) ~ 串本駅(串本町)]

歩行距離 17.2km  
標準歩行時間 5時間16分  
標準所要時間 7時間01分

田子駅から富山平見道、飛渡谷道を通り、串本駅に至るコースです。  
山中の景色と海岸線の景色を眺めながら串本町の市街地を目指します。

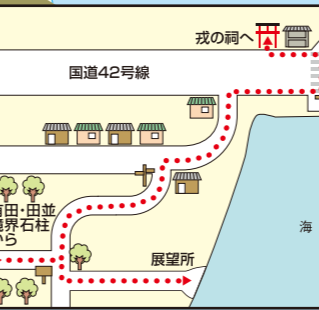
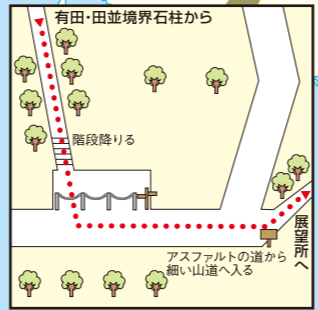
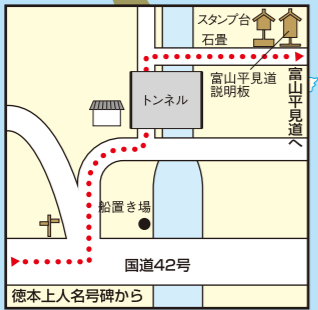
このコースは、富山平見道、飛渡谷道の山中の景色と海岸沿いの道から望める景色が特徴的です。田子駅からほどなく歩くと、富山平見道に入ります。木の根の道により、大辺路特有の雰囲気包まれます。その後トンネルをくぐり、国道へ出ます。国道では車両等に注意しながら串本町の市街地を目指して歩きます。

※歩行速度により所要時間は異なります。目安として参考にして下さい。(標準歩行時間は、健脚の成人男性が歩いた際の時間です。)



凡例

- トイレ
- 電話
- 休憩所
- 購入ポイント
- コンビニ
- 自販機
- バス停
- 交番
- 銀行
- 案内所
- 神社
- 寺
- スタンプ
- 大辺路道標
- 道標



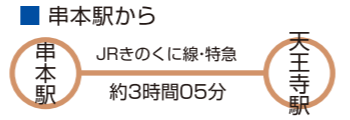
## スタート地点までのアクセス

大阪方面からは、JRきのくに線の特急列車を利用して「白浜駅」へ到着後、白浜温泉で宿泊。翌日「白浜駅」から普通列車を利用して「田子駅」で下車します。



## お帰りは

「串本駅」でゴールし、JRきのくに線特急列車を利用して、大阪方面へ戻ります。



## 標準の歩行記録 (参考行程：見学時間等を含む。前日白浜温泉に宿泊し、普通電車で田子駅へ。)

田子駅	徳本上人名号碑	徳本上人名号碑	徳大男神社	浦氏屋敷跡	道標地蔵	有田・田並境界石柱	展望所	戎の祠	徳本上人名号碑	いせみち道標	北向地蔵	大乗妙典塔	澤信坊の道標地蔵	海門庵跡	徳本上人名号碑	庚申	御場の鼻	潮浜橋	無量寺	串本駅						
9:15	9:24	9:29	10:20	10:25	10:31	10:36	10:42	10:45	11:05	11:10	11:55	12:00	12:20	13:00	13:09	13:15	13:28	13:30	13:35	13:38	13:40	13:43	13:50	13:55	14:06	14:08
(昼食：お弁当)																										
14:27	14:30	14:52	14:55	15:02	15:13	15:18	15:23	15:53	15:58	16:16																

街道マップ「大辺路 田子駅〜串本駅」  
串本駅〜古座駅 (P18)