

# 八郎峠ルート

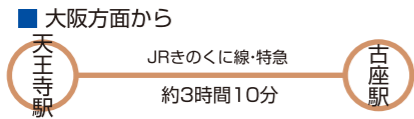
古座駅(串本町)～太地駅(太地町)

歩行距離 21.3km  
標準歩行時間 6時間2分 標準所要時間 7時間40分

※歩行速度により所要時間は異なります。目安として参考にして下さい。(標準歩行時間は、健脚の成人男性が歩いた際の時間です。)

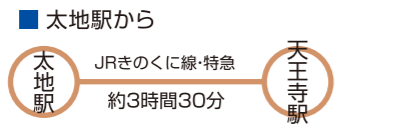
## スタート地点までのアクセス

大阪方面からは、JRきのくに線の特急列車を利用して「紀伊勝浦駅」へ到着後、南紀勝浦温泉で宿泊。翌日「紀伊勝浦駅」から特急列車又は普通列車を利用して「古座駅」で下車します。



## お帰りは

「太地駅」でゴールし、JRきのくに線の特急列車で、大阪方面へ戻ります。



# 清水峠ルート

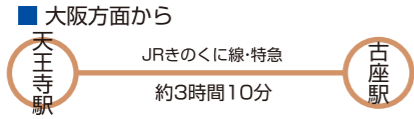
古座駅(串本町)～紀伊浦神駅(那智勝浦町)

歩行距離 11.6km  
標準歩行時間 4時間11分 標準所要時間 4時間50分

※歩行速度により所要時間は異なります。目安として参考にして下さい。(標準歩行時間は、健脚の成人男性が歩いた際の時間です。)

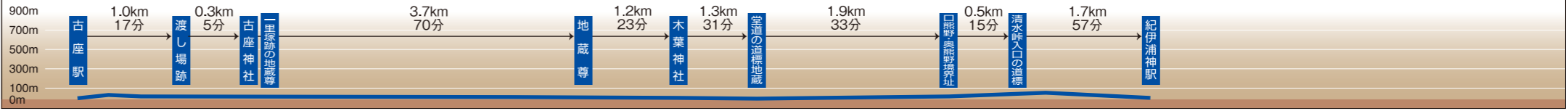
## スタート地点までのアクセス

大阪方面からは、JRきのくに線の特急列車を利用して「古座駅」で下車します。



## お帰りは

「紀伊浦神駅」でゴールし、JRきのくに線普通列車で「古座駅」下車、特急列車に乗り変えて、大阪方面へ戻ります。



凡例					
	案内所		バス停		大田路道標
	トイレ		交番		道標
	土産販売所		道の駅		スタンプ
	電話		神社		寺
	休憩所				
	見晴らしポイント				
	コンビニ				